MENORCA
Área de suelo y mar protegida por una regulación legal (indicador 3)[1]

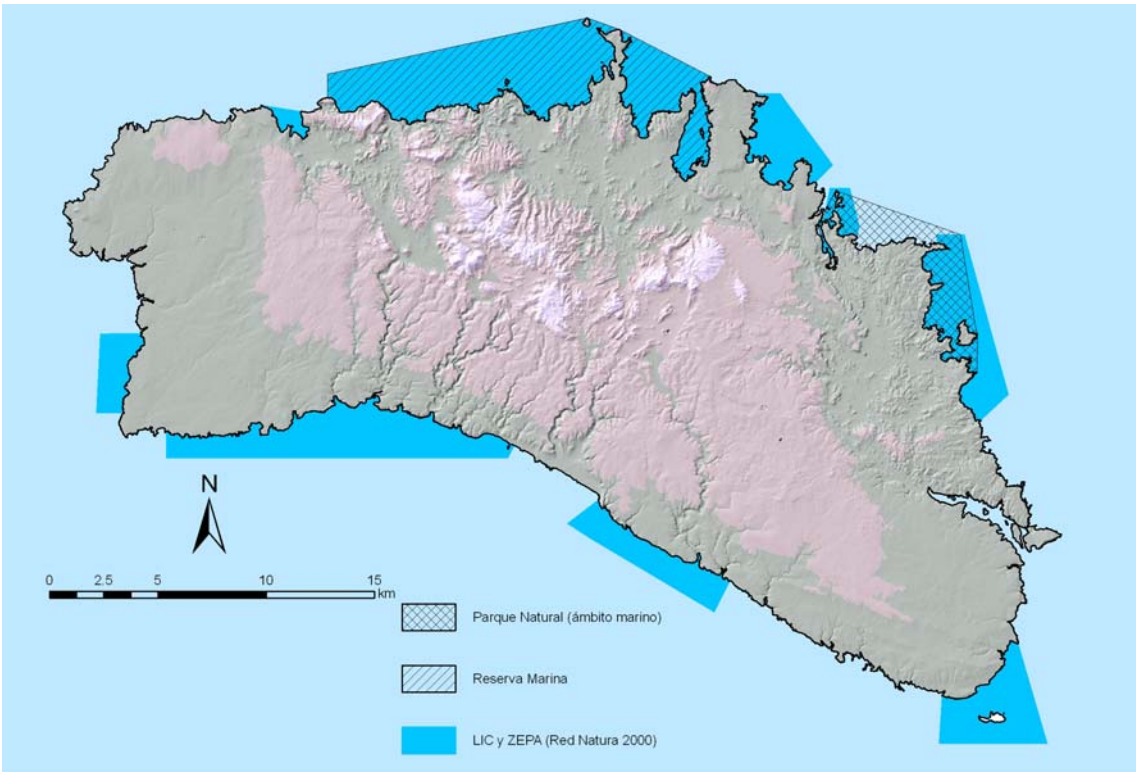

Figura 1: Mapa de las áreas marinas protegidas por alguna regulación legal de Menorca. Fuente: Conselleria de Medi Ambient del Govern de las Illes Balears; OBSAM; Carreras & Truyol, 2008.

			1995	1999	2006
Ámbito de declaración	Europeo	**LIC**			11,912
		LIC & ZEPA			1,683
	Estatal	**Parque Natural**	1,736		
	Autonómico	**Reserva Marina**		5,119	
Área marina protegida anual			1,736	5,119	13,594
Área marina protegida total (acumulado)			1,736	6,855	14,171

Tabla 1: Evolución de las Áreas Marinas Protegidas de la isla de Menorca. (Cartografía de la Conselleria d'Agricultura, Medi Ambient y Territori del Govern de les Illes Balears).

[1] El cálculo del área de suelo y mar protegida por alguna regulación legal en la isla de Menorca se ha basado en los datos calculados por el OBSAM (*Observatorio Socioambiental de Menorca*) mediante el indicador básico "*Evolución de los espacios naturales protegidos de Menorca*" recogidos en el trabajo de Carreras & Truyol (2008). Los valores correspondiente a la superficie protegida posterioresa 2008 se han facilitado por el OBSAM. El cálculo de las áreas protegidas marinas, se ha realizado con la cartografía de la Conselleria d'Agricultura, Medi Ambient i Territori mediante el uso de Sistemas de Información Geográficos (SIGs) en el SOCIB.

- Carreras, D. & Truyol, M (2008) Evolució dels espais naturals protegits terrestres de Menorca (1984 – 2008). En: Vidal, M.; Comas, E. & Institut Menorquí d'Estudis Menorquins (IME) (Eds.): Jornades sobre els 15 anys de la reserva de la Biosfera de Menorca. 75 -100.

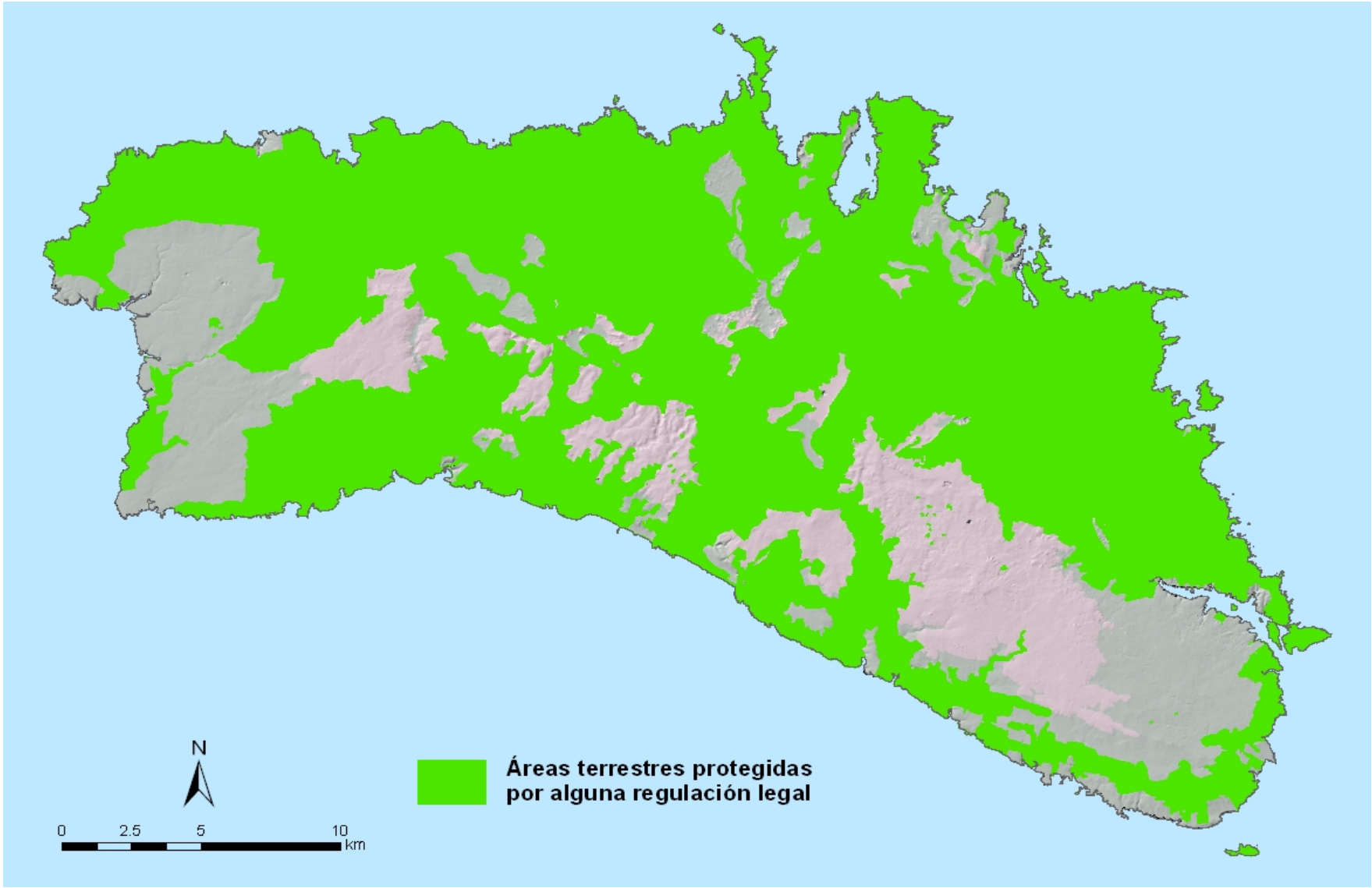

Figura 2: Figuras de protección terrestre en Menorca en superficie. 1984-2011 de acuerdo con los datos del OBSAM.

Ámbito de proclamación	FIGURAS DE PROTECCIÓN TERRESTRES	1984	1986	1989	1991	1993	1995	1997	1999	2001	2003	2005	2006	2008	2010	2011
Europeo	Lugar de Interés Comunitario (LIC)												19,799	19,799	20,075	20,111
	Zona de Especial Protección para las Aves (ZEPA)												19,871	26,991	26,991	26,991
Estatal	Parque Natural						1,820	1,820	1,820	1,820	3,438	3,438	3,438	3,438	3,438	3,438
	Reserva Natural										107	107	107	107	107	107
Autonómico	Área Natural de Especial Interés (ANEI)		1,800	5,907	27,058	27,061	27,061	27,061	27,061	27,061	27,061	27,061	27,061	27,061	27,061	27,061
	Área Rural de Interés Paisajístico (ARIP)				776	776	776	776	776	776	776	776	776	776	776	776
	Encinar Protegido					4,605	4,605	4,605	4,605	5,442	5,442	5,442	5,442	5,442	5,442	5,442
	Área Natural de Interés Territorial (ANIT)										10,688	10,688	10,688	10,688	10,688	10,688
	Área de Interés Paisajístico (AIP)										3,589	3,589	3,589	3,589	3,589	3,589
	Área de Alto Nivel de Protección (AANP) fuera de ANEI										3,485	3,485	3,485	3,485	3,485	3,485
	Área de Protección Territorial (APT Costa)										8,294	8,294	8,294	8,294	8,294	8,294
Superficie de territorio total		0	1,800	5,907	27,834	29,880	29,880	29,880	29,880	30,102	44,653	44,653	44,672	46,916	47,007	47,032
Porcentaje de la superficie de Menorca		0	2.6%	8.5%	40.1%	43.0%	43.0%	43.0%	43.0%	43.0%	64.3%	64.3%	64.3%	67.6%	67.7%	67.7%
Número de figuras aprobadas		0	1	1	2	3	4	4	4	4	9	9	11	11	11	11

Tabla 2: Evolución del territorio protegido por alguna regulación legal de la isla de Menorca (OBSAM).

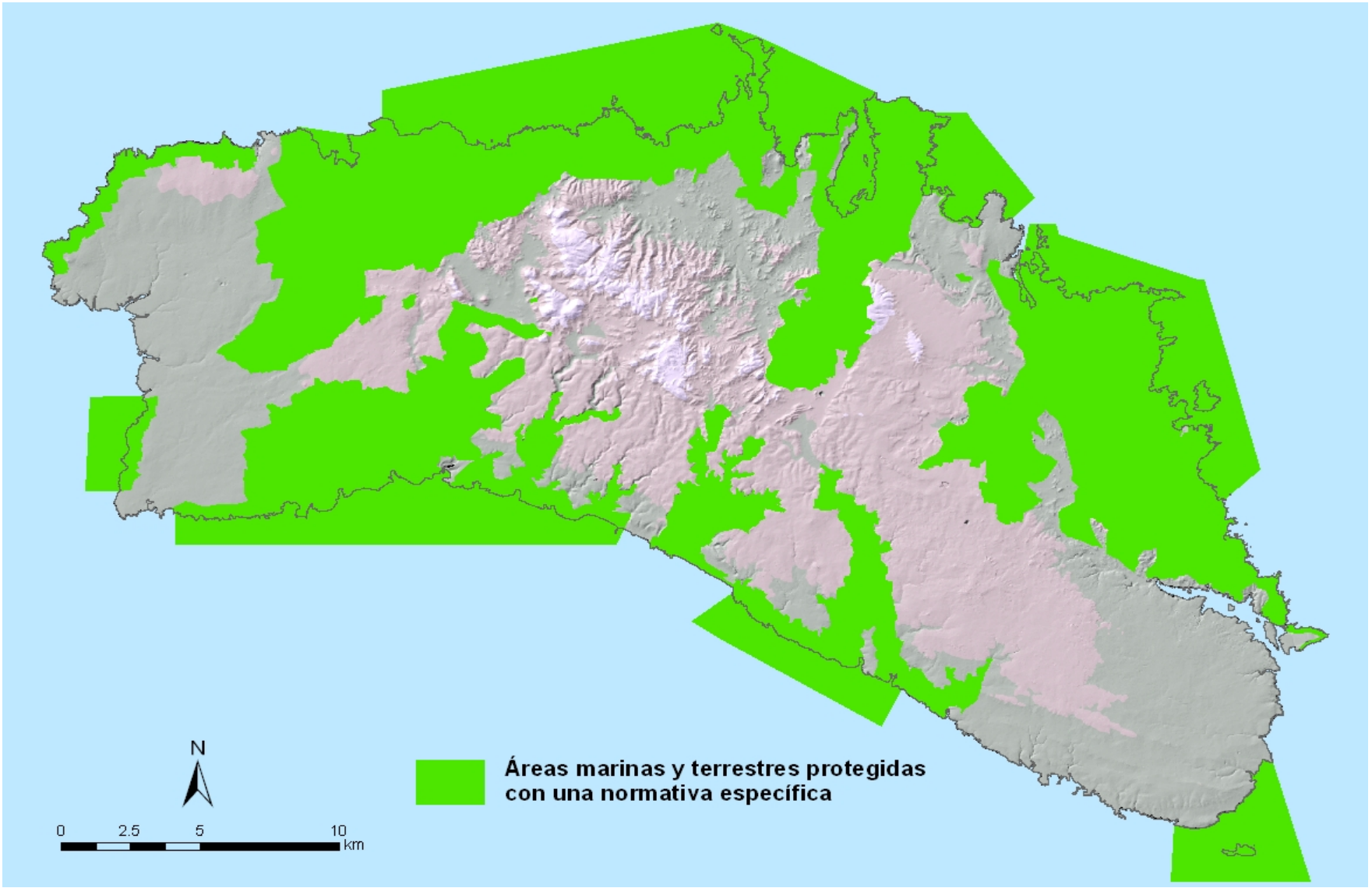

Figura 3: Áreas marinas y terrestres protegidas con una normativa específica de la isla de Menorca. (Fuente: OBSAM, Carrereas & Truyol, 2008 y cartografía de la Conselleria d'Agricultura, Medi Ambient i Territori).

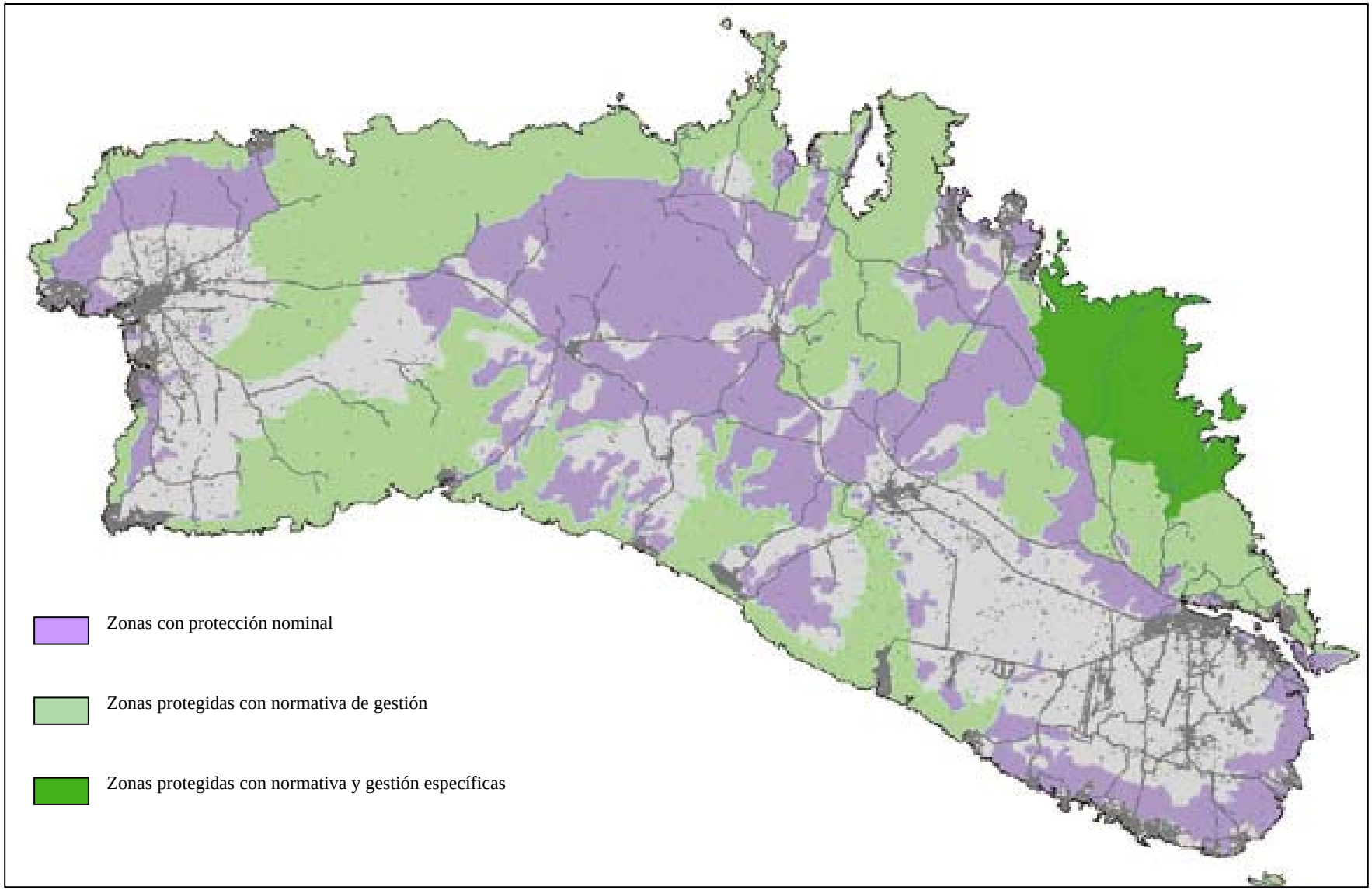

Figura 4: Áreas terrestres de Menorca protegidas por alguna regulación legal diferenciadas por el tipo gestión (nominal, con normativa y gestión específica). Fuente: OBSAM; Carreras & Truyol, 2008).